

1:10=1704.000m

20.6

20.7

20.8

PRAHA - RADOTÍN

Berounka

SO 06-41-01

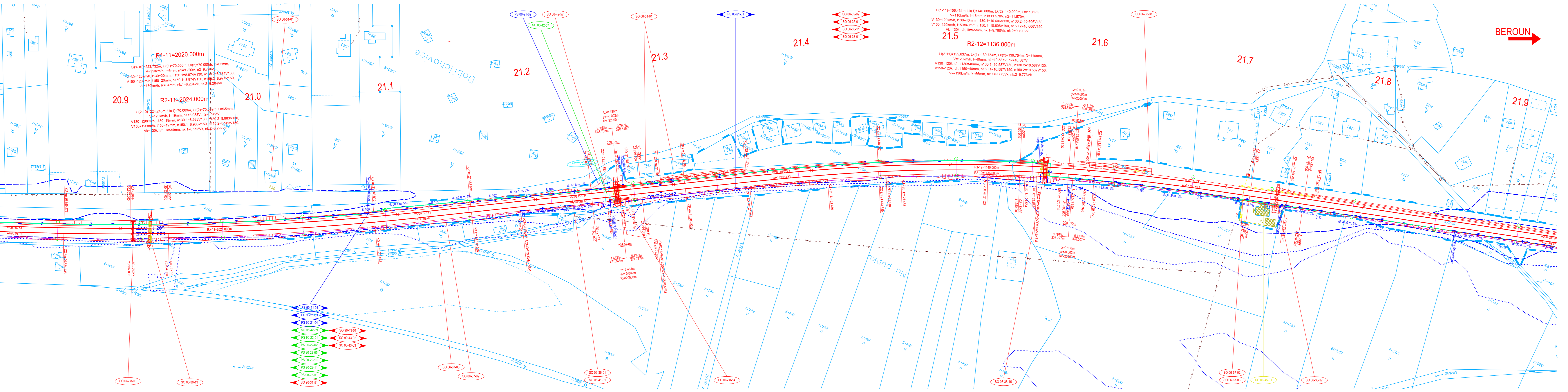
SO 06-36-03

SO 06-42-56

















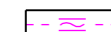
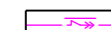



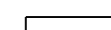









SO 06-47-53

SO 06-42-56









SO 06-36-01



- NOVÝ STAV
DEMOLICE
KATASTRÁLNÍ OBJEKTŮ
ZAMĚŘENÍ STÁVAJÍCÍHO STAVU
NÁVLAŽNÉ INVESTICE, SOUBĚŽNÉ STAVBY
KATASTRÁLNÍ MAPA - HRANICE POZEMKŮ
KATASTRÁLNÍ MAPA - SLUČKOVÁ HRANICE
KATASTRÁLNÍ MAPA - HRANICE KATASTRÁLNÍCH ÚZ
HRANICE DRAŽNÍHO POZEMKU
OCHRANNÉ PÁSMO ŠZDC
VNĚJŠÍ UZEMNĚNÍ
ZARÁŽENÍ STAVENISŤE
IPO (ÚTLUM DO 2dB)
IPO (ÚTLUM NAD 2dB)
SANACE SKALNÍCH SVAHŮ
ROZHLEDY PŘEJEZD
NÁSTUPISTĚ
PŘEJEZDY
SVAH ZÁŘEZU
SVAH NÁSPU
POZEMNÍ KOMUNIKACE
CHODNÍK
VJEZD
DLAŽBA PRO NEVIDOMÉ
OPĚRNÉ/ZÁRUBNÍ ZDI
NEZPEVNĚNÁ KRAJNICE
BETONOVÉ PANELE
DLAŽBA PROPUSTEK
ZELENĚ - NOVÁ
ZELENĚ - KÁCENÉ STROMY
ZELENĚ - KÁCENÉ KEŘE
ZELENĚ - KÁCENÝ POROST
ZELENĚ - REKULTIVACE
ÚROVEŇ ROZLITÍ Q 5
ÚROVEŇ ROZLITÍ Q 20
ÚROVEŇ ROZLITÍ Q 100
HRANICE NEBEZPEČNÉHO PÁSMO PŘEJEZDU

- | | | | |
|---|----------------|---|---------------|
|  | OBVOD STAVBY |  | KABEL VO POD |
|  | OBJÍZDNÁ TRASA |  | VODOVOD - SP |
|  | SONDY |  | KANALIZACE D |
|  | VRTY |  | KANALIZACE S |
| | |  | KABEL NN do 1 |
| | |  | KABEL NN do 3 |
| | |  | KABEL VN do 3 |
| | |  | KABEL VN do 3 |
| | |  | KABEL VVN do |
| | |  | OPTICKÝ KABEL |
| | |  | OPTICKÝ KABEL |
| | |  | SDK KABEL PC |
| | |  | SDK KABEL NA |
| | |  | METALICKÝ KA |
| | |  | METALICKÝ KA |
| | |  | PLYN NTL - SP |
| | |  | PLYN STL - SP |
| | |  | PLYN VTL - SP |
| | |  | KABEL NN POD |
| | |  | KABEL NN NAD |
| | |  | ZABEZPEČOVA |
| | |  | SĐELOVACÍ KA |
| | |  | TRAKČNÍ VEDE |
| | |  | MAGISTRÁLNÍ |
| | |  | TELEKOMUNIK |
| | |  | TELEKOMUNIK |
| | |  | LAMPA VEŘEJ |

ZEMNÍ - SPRÁVCE
PRÁVCE
EŠTOVÁ - SPRÁVCE
PLAŠKOVÁ - SPRÁV
KV PODZEMNÍ - SPR
KV NADZEMNÍ - SPR
5 KV PODZEMNÍ - SP
5 KV NADZEMNÍ - SP
EL PODZEMNÍ - SPRÁ
EL NADZEMNÍ - SPRÁ
IDZEMNÍ - SPRÁVCE
IDZEMNÍ - SPRÁVCE
BEL PODZEMNÍ - SP
BEL NADZEMNÍ - SP
PRÁVCE
PRÁVCE
PRÁVCE
ZEMNÍ - ŠZDC s.o. S
ZEMNÍ - ŠZDC s.o. S
ČÍ KABEL PODZEM
KABEL PODZEMNÍ - Š
NÍ
ROZVOD 22kV
ČAČNÍ KABEL PODZE
ČAČNÍ KABEL NADZE
NEHO OSVĚTLENÍ - S

- | | |
|---|---|
|  | EVROPSKÝ VÝZNAMNÁ LOKALITA |
|  | NÁRODNÍ PŘÍRODNÍ REZERVACE |
|  | PŘÍRODNÍ REZERVACE |
|  | PŘÍRODNÍ PAMÁTKA |
|  | OCHRANNÁ PÁSMA ZVLÁŠTĚ OCHRÁNĚNÝCH PŘÍRODNÍCH PAMÁTEK |
|  | LOKÁLNÍ BIOKORIDOR |
|  | LOKÁLNÍ BIOCENTRUM |
|  | REGIONÁLNÍ/NADREGIONÁLNÍ BIOKORIDOR |
|  | REGIONÁLNÍ/NADREGIONÁLNÍ BIOCENTRUM |

TA
E

HRANĚNÝCH ÚZEMÍ

BIOKORIDOR
BIOCENTRUM

VACÍ SÍŤ STAVBY.

- 

Ministerstvo dopravy
Státní fond dopravní infrastruktury

KLAD LISTŮ:



**ČÍSLOPIS 08/2019
VÝSKOVÝ SYSTÉM Bpv** **SOUŘADNICOVÝ SYSTÉM**

Číslo změny:	Obsah změny:
01	-
02	-
03	-

Objednatel:



Zhotovitel: Účastníci Společnosti "SP+SEU+PRX_Berounka-Karlštejn_PD"




Správce:



SUDOP PRAHA a.s.
Ošpanská 1a, 130 00 Praha 3
tel.: +420 267 094 111
e-mail: praha@sudop.cz

Středisko:
PROJEKTOVÉ STŘEDISKO PLZEŇ

Vedoucí střediska:



ING. OTA HELLER



ING. ONDŘEJ STEINER

Název akce:
**OPTIMALIZACE TRATI ODB.
BEROUNKA (VČETNĚ) - KARLŠTEJN (VČETNĚ)**

Číslo:

SITUAČNÍ VÝKRESY

Název přílohy:

KATASTRÁLNÍ SITUAČNÍ VÝKRES

C.37

SYSTÉM S-JTSF

Správa

P

PRO
ORGANIZACE
Přesnosti Zdraví

Vedoucí týmu:

ING. PAVEL KUBÁT

Vypracoval:

ING. ODRŮJEJ STEINER

Ě

- 5. ČÁST

železniční dopravní cesty, Dávková 100/3	
Stavba Sokolovská 278/1155	
 ODEX ČAČNÍ SLOŽKA 115, 120-00 Praha 2	Asistent vedoucí ING. LUKÁŠ PA Specialista prof =
Kontroloval: ING. LUKÁŠ PA	Číslo smlouvy: Projektový stupeň: Datum: Číslo části: Měřítko: 1:1000 Číslo přílohy:

C.3.14		C.3.15						
<p>Datum změny:</p> <table border="1"> <tr><td></td><td>-</td></tr> <tr><td></td><td>-</td></tr> <tr><td></td><td>-</td></tr> </table>				-		-		-
	-							
	-							
	-							
<p>státní organizace 7, 110,00 Praha 1 obní správa západ 15, 100,00 Praha 9</p>								
<p>ilho týmu:</p> <p>ANIK</p> <p>ase:</p>								
<p>ANIK</p> <p><i>PU</i></p>								
<p>17-316.230</p> <p>an:</p> <p>DUR</p>								
<p>08/2019</p>								
<p>C</p>								
<p>Podat formátů:</p> <p>10xA4</p>								
<p>2.5</p>								